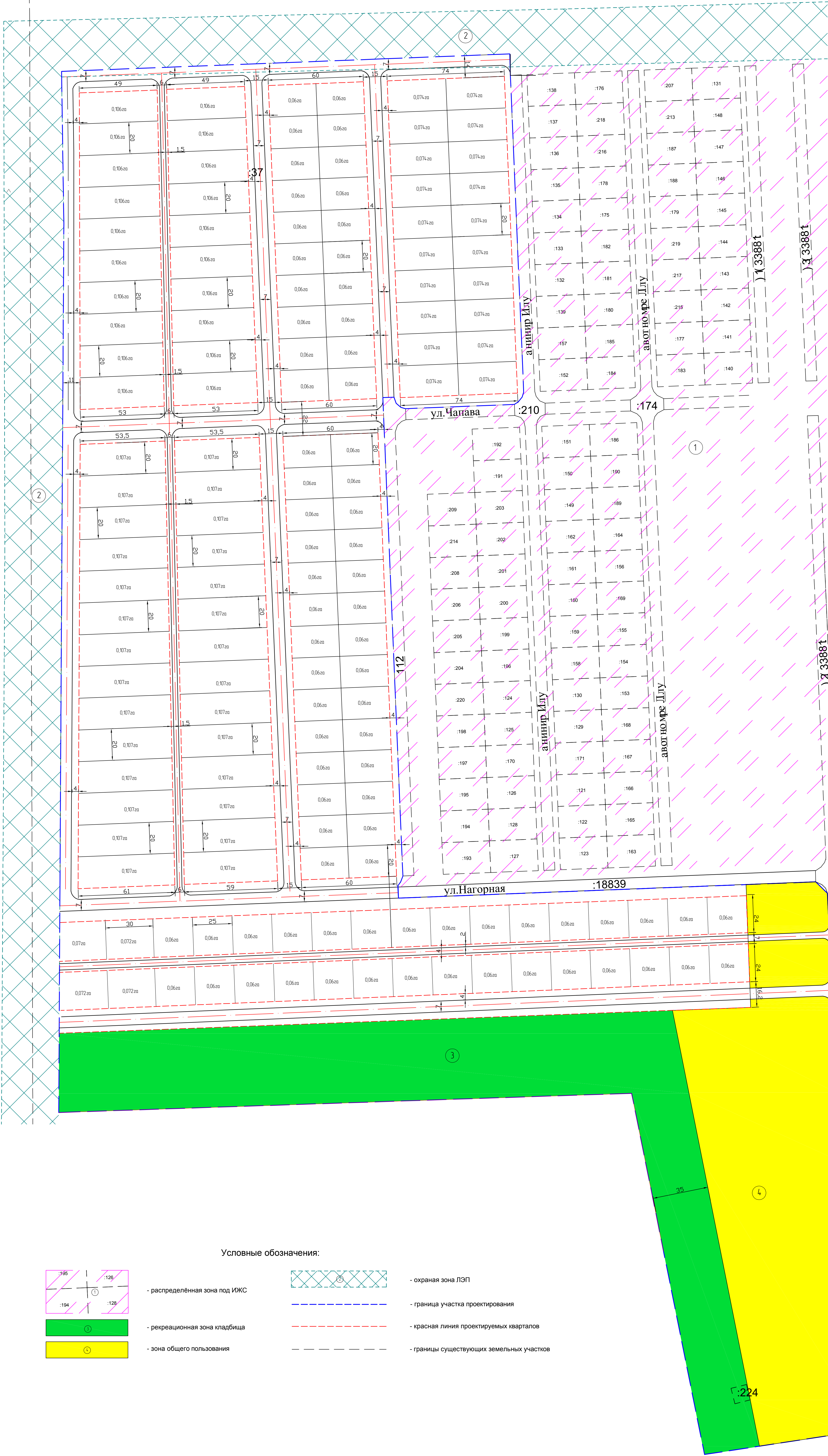
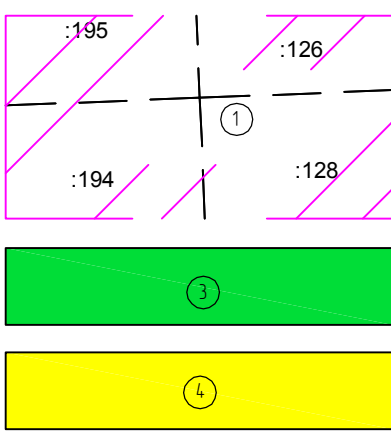


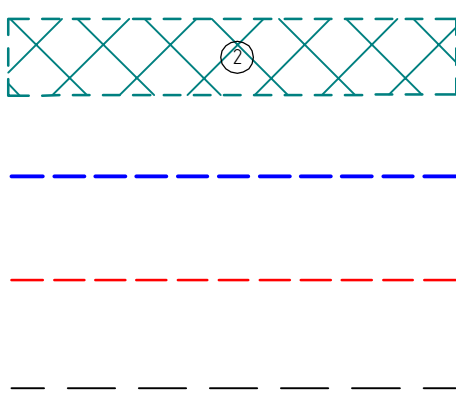
61:41:0010301



Условные обозначения:



- распределённая зона под ИЖС
- рекреационная зона кладбища
- зона общего пользования



- охранная зона ЛЭП
- граница участка проектирования
- красная линия проектируемых кварталов
- границы существующих земельных участков

							24/02-2015		
							Заказчик: Администрация Цимлянского городского поселения		
Изм.	Колуч.	Лист	Итого	Подп.	Дата		Проект планировки территории северной части г. Цимлянского квартала 169, 170, 175, 178, 179, 180, 181		
Разраб.		Дьячков					Стация	Лист	Листов
							п	2	9
Генп.		Дьячков					Зональная планировка		
Н. контр.		Левобродский					000 "ХОРС"		