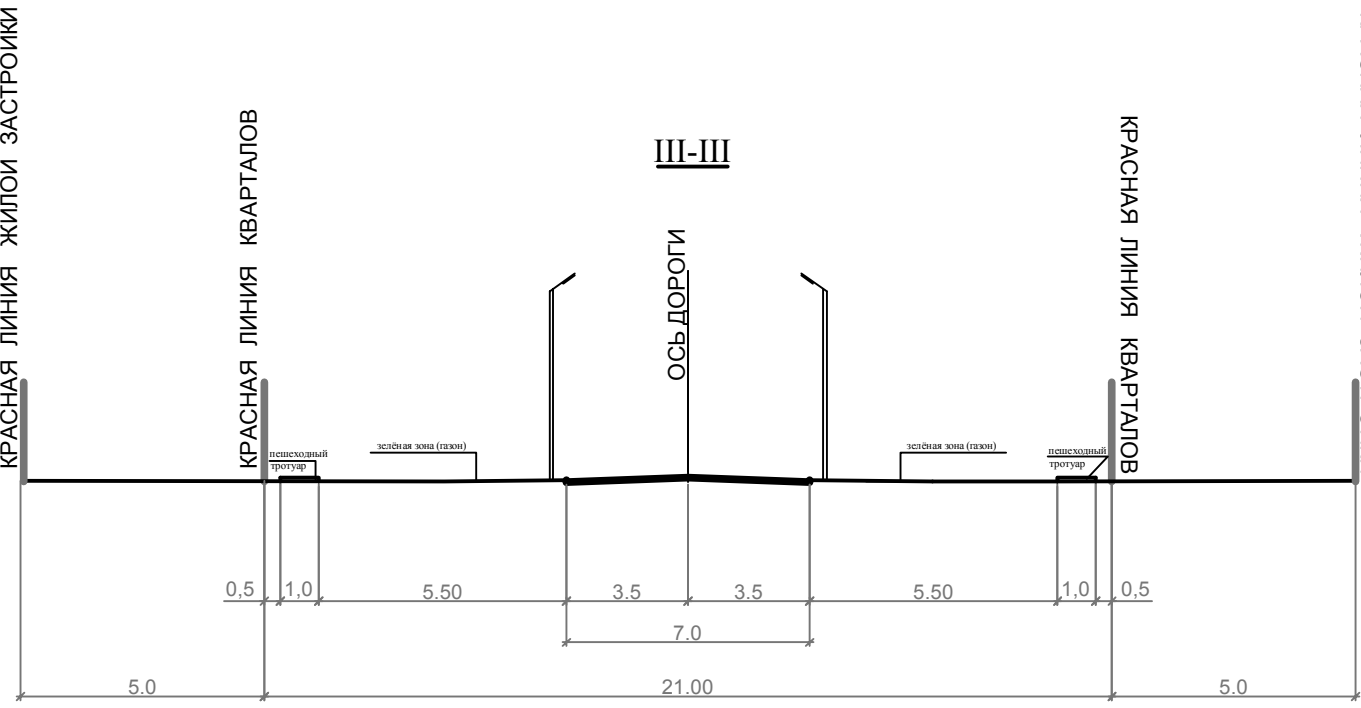
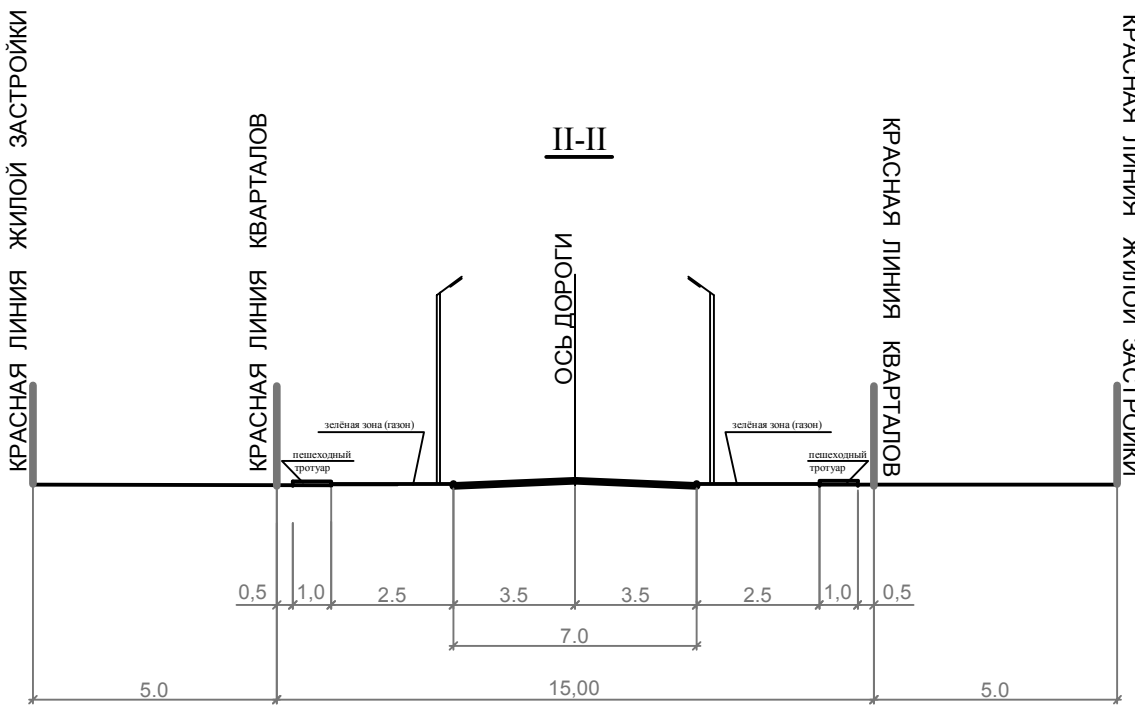
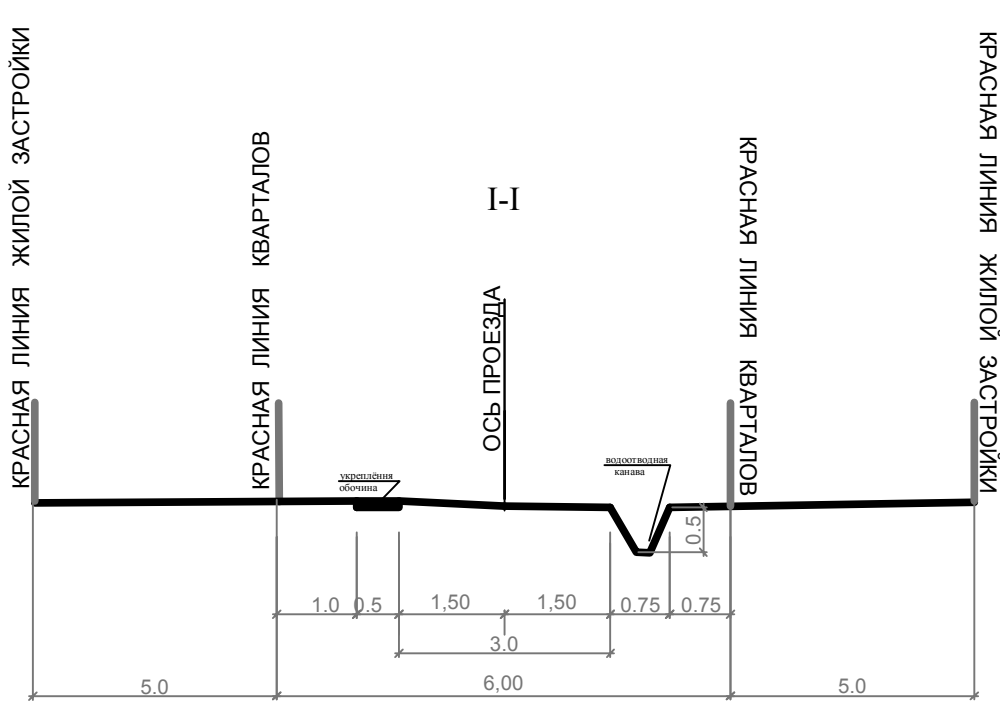


План организации дорожно-уличной сети



Условные обозначения:

- граница участка проектирования под ИЖС
- границы проектируемых кварталов
- красная линия проектируемой жилой застройки
- границы существующих земельных участков

Примечание: Номера проектируемых участков под ижс уточняются в дальнейшем, при выполнении проекта межевания территории

						24/02-2015		
						Заказчик: Администрация Цыплянского городского поселения		
Изм.	Колуч.	Лист	№ док.	Подп.	Дата	Проект планировки территории северной части г. Цыплянского городского поселения № 176, 177, 178, 179, 180, 181	Стр.	Лист
Разработ.		Длинских					П	5
Ген. план.	Длинских					План организации дорожно-уличной сети М1:1000	9	
Н. контр.	Лебедевский							

аннотация К.Лу